





SOUŘADNICOVÝ S-JTSK, VÝŠKOVÝ SYSTÉM BpV

OBJEDNATEL:  SPRÁVA ŽELEZNIČNÍ DOPRAVNÍ CESTY, s.o. DLÁŽDÉNÁ 1003/7 110 00 PRAHA 1 - NOVÉ MĚSTO		ZHOTOVITEL:  AF-CITYPLAN s.r.o. MAGISTRŮ 1275/13 140 00 PRAHA 4 - MICHLE +420 277 005 500 www.af-cityplan.cz		
PODZHOTOVITEL: GEOLINE, spol. s r.o. V PLANINÁCH 163/3 111 01 PRAHA - DOLNÍ MĚCHOLUPY tel.: +420 602 366 238		HLAVNÍ INŽENÝR PROJEKTU:  Ing. VLADISLAV ŠEFL	ZODPOVĚDNÝ PROJEKTANT:  Ing. MILAN HALABURT	
		VYPRACOVAL:  Ing. DAVID VILÍM	KONTROLOVAL:  Ing. MILAN HALABURT	
NÁZEV PROJEKTU: REKONSTRUKCE ŽST HRÁDEK NAD NISOU				
ČÁST:	GEODETICKÁ DOKUMENTACE			
	TECHNICKÁ ZPRÁVA			
KRAJ:	LIBERECKÝ KRAJ	ČÁST:	PŘÍLOHA Č.:	ČÍSLO PARE:
DATUM:	6/2019	E.5.1	1	
STUPEŇ:	DUR			
MĚŘÍTKO:	-			
Č. ZAKÁZKY:	2017/0064			

I.1 Technická zpráva

Název akce: Geodetické a mapové podklady v úseku Hrádek nad Nisou – Hrádek nad Nisou

Část: Geodetická dokumentace

Rozsah: TÚ 0941 - rozsah km 19,400 – 21,769

Číslo zakázky: 2017/0064

Zhotovitel: AF-CITYPLAN s.r.o.
Magistrů 1275/13,
140 00 Praha 4 - Michle

Podzhotovitel: GEOLINE, spol. s r.o.
V Planinách 163/3
109 00 Praha 9 – Dolní Měcholupy

Objednatel: Správa železniční dopravní cesty, státní organizace
Dlážděná 1003/7
110 00 Praha 1 – Nové Město

I.1.a Geodetické a mapové podklady

Zhotovitel obdržel od objednatele geodetické a mapové podklady v rozsahu celé úseku Liberec – Hrádek nad Nisou a to TÚ 0941 - rozsah km 19,400 – 21,769.

Předané podklady:

- I.3.1 Technická zpráva
- I.3.2 Dokumentace ŽBP
- I.3.2 Přehledka kladu mapových listů
- I.3.4 Seznam souřadnic podrobných bodů
- I.3.5.1 Výkres *.dgn, *.dwg, *.pdf
- I.3.5.2 Podklady z KN *.dgn

Zhotovitelem dat: Správa železniční dopravní cesty, státní organizace
Správa železniční geodézie Praha, pracoviště Ústí nad Labem
K Můstku 1451/2
400 03 Ústí nad Labem

Seznam příloh: viz. předané podklady
Předané podklady splňují TKP staveb státních drah.

I.1.b Majetkoprávní část

Podklady z KN byly pořízeny v květnu 2019. Zájmové území spadá pod katastrální úřad pro Liberecký kraj a pracoviště Liberec. Grafická a negrafická data byla stažena ve výměnném formátu *.vfk pomocí dálkového přístupu do KN.

Seznam k.ú.: Hrádek nad Nisou

Seznam příloh:

- I.2.1 Technická zpráva
- I.2.2 Seznam – *.pdf
 - Seznam listů vlastnictví s uvedením vlastníků dotčených nemovitostí*
 - Seznam pozemků PUPFL ležících do 50-ti metrů od obvodu stavby*
 - Seznam pozemků sousedních*
- I.2.3 Přehledka kladu mapových listů *.pdf
- I.2.4 Majetkoprávní část - mapové listy *.pdf
- I.2.5 Výkres *.dgn, *.dwg

V Praze 22.7.2019

Vyhotovil:



69/2019

Ing. Milan Halaburt